

14. MSRE "Trnovo 2015 Montenegro"

Autor Tihi

Četvrtak, 17 Ožujak 2016 20:09 - Ažurirano Srijeda, 30 Ožujak 2016 16:09

MSRE "TRNOVO 2015- MONTENEGRO"

Sačuvati prirodne i etno značajke dijela "Dinarskog prstena"



Dobro tempirano vrijeme i svi kontakti koje smo ostvarili s Ministarstvom održivog razvoja i turizma Crne Gore (MORT) i MZ Virpazar bili su uspješni i dali su dobru podlogu za nastavak daljnjeg istraživanja ovog područja - Trnova u Crnoj Gori. Uz već dobro postavljene ciljeve istraživanja i sistematsku organizaciju Dinarida - Društva za istraživanja i snimanja krških fenomena (DDISKF) iz Zagreba u suradnji s Društvom visokogoraca Crne Gore iz Podgorice Ekspedicija je održana 13. - 26. srpnja 2015.

Za vrijeme svog boravka na ovom području u lipnju Tihomir Kovačević Tihi, predsjednik DDISKF-a i voditelj ekspedicije, obrazložio je ideju o budućem zajedničkom projektu Hrvatske i Crne Gore pod radnim nazivom „Zaustavljeno vrijeme - etno selo i pećinski park Trnovo”. Budući da je ovaj krajolik rijedak biser u vremenu sve veće urbanizacije, važno ga je sačuvati. To područje bilo bi čvrsta spona između nacionalnih parkova - Skadarsko Jezero i Lovćena. Potrebno je zajednički poraditi na tom projektu iz razloga što trenutno Europska unija financijski potpomaže ovakve projekte u sklopu fonda za prekograničnu suradnju Hrvatske i Crne Gore (2014/20). Projekt ima realne osnove i šanse za takvu financijsku potporu jer se radi o važnoj kulturnoj, prirodnoj i povijesnoj baštini. Trnovo se nalazi na izvrsnoj lokaciji koja je 30-ak minuta udaljena od Skadarskog jezera, Lovćena, Rijeke Crnojevića te crnogorske rivijere koja je odmah preko brda.

Ovogodišnji rezultati svih aktivnosti, a posebno etno evidentiranja, ukazali su na iznimne estetske vrijednosti postojećeg terena, ali istovremeno i na činjenicu da se radi o značajnom paleontološkom i biospeleološkom lokalitetu. Kada se promotre i ostali geomorfološki krški fenomeni, kao i stara arhitektura crnogorskoga sela na okolnom terenu, izvjesna je visoka vrijednost cjelokupnog prirodno-kulturnog ambijenta.

Važniji rezultati Ekspedicije:

- Završeno je topografsko snimanje Grbočice, Babatuše i Spile. Činjenica je da podatci s kojima se raspolagalo otprije ne odgovaraju stvarnom stanju. Spomenuta duljina od pet kilometara svih triju špilja zapravo je nakon preciznog crtanja nešto oko tri kilometra.
- Babatuša i Spila su spojene tako da sad predstavljaju jedan sustav.
- U Spili je pronađen jedan sifon te je istraženo oko 40 metara novog prostora.
- Izvršen je pregled trnovačkog područja i ubilježeno je nekoliko speleoloških objekata za neka buduća speleološka istraživanja.
- Istražena je i topografski snimljena pećina u Jabukovom dolu duljine oko 200 metara. Sakupljen je bogat biospeleološki materijal.
- Snimljeno je preko deset sati videozapisa kao i oko tisuću fotografija.
- Ronilo se u Radučkom oku na Skadarskom jezeru do dubine od 42 metra, ali dubina je mnogo veća i iziskuje veće pripreme za daljnje ronjenje.
- Na širem području baznog speleološkog kampa mr. sc. biol. Roman Ozimec utvrdio je vrstu škorpiona klješšana (*Mesobuthus gibbosus* (Brulle, 1832)). Ova vrsta žuto-smeđe boje koja doseže i 10 cm duljine, jedna je od tri vrste roda *Mesobuthus* koju nalazimo u Europi. Vrsta je mediteranskog areala i proširena je od Libanona i Sirije, preko Turske, Grčke, Makedonije i Albanije, sve do primorskog dijela jugoistočne Crne gore, pri čemu sjeverozapadna granica areala još nije točno utvrđena. *Mesobuthus gibbosus* je najotrovniji europski škorpion s vrlo snažnim neurotoksinom te je zabilježeno više slučajeva škorpionizma, otrovnog uboda i hospitaliziranja ubodenih osoba na području cijelog areala, pa i na području Crne Gore. Prilikom noćnog promatranja staništa slabo obraslog vegetacijom 23. srpnja 2015. na području sela Trnovo, utvrđena je relativno bogata populacija škorpiona ove vrste, pri čemu su primjerci makrofotografirani pod običnim i UV osvjetljenjem.

Za realizaciju zahvaljujemo:

- akademskom slikaru Dimitriju Popoviću na logotipu Ekspedicije
- MORT-u CG
- Hrvatskim vodama
- Jeleni i Veljku Perović na ustupanju stare kuće kao baze
- Ambasadi Crne Gore u Hrvatskoj, Udruzi Crnogoraca i prijatelja Crne Gore "Montenegro"
- Vasiliju Vukosavoviću iz Rijeke
- Branku Vukmanoviću iz Čanja
- "Freatik"-u iz Zagreba
- "13. Jul-kombinati" iz Podgorice

14. MSRE "Trnovo 2015 Montenegro"

Autor Tihi


Četvrtak, 17 Ožujak 2016 20:09 - Ažurirano Srijeda, 30 Ožujak 2016 16:09

Za realizaciju posebna zahvala:

- "LEDO" - Ispostava Crna Gora
- Jami "Baredine" - Silviju Legoviću
- Nives Missoni - akademskoj slikarici
- Mjesnoj zajednici Virpazar i predsjedniku Đuru Pejoviću, a posebno Pavlu Pećurici i Branku Peroviću te svim obiteljima iz Trnova koji su nas srdačno primili i bili izvrsni domaćini.
- Posebna zahvala mojoj ekipi iz DDISKF-a, koja je došla na ovu ekspediciju o vlastitom trošku i odradila je "junački".

Autor: Tihi



Fotografije: Gordan Polić, Darko Višek, Tihomir Kovačević, Roman Ozimec...



14. MSRE "Trnovo 2015 Montenegro"

Autor Tihi

Četvrtak, 17 Ožujak 2016 20:09 - Ažurirano Srijeda, 30 Ožujak 2016 16:09



14. MSRE "Trnovo 2015 Montenegro"

Autor Tihi

Četvrtak, 17 Ožujak 2016 20:09 - Ažurirano Srijeda, 30 Ožujak 2016 16:09

